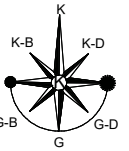


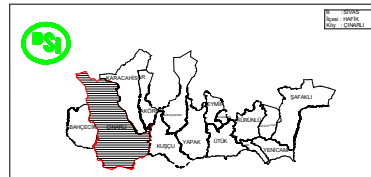
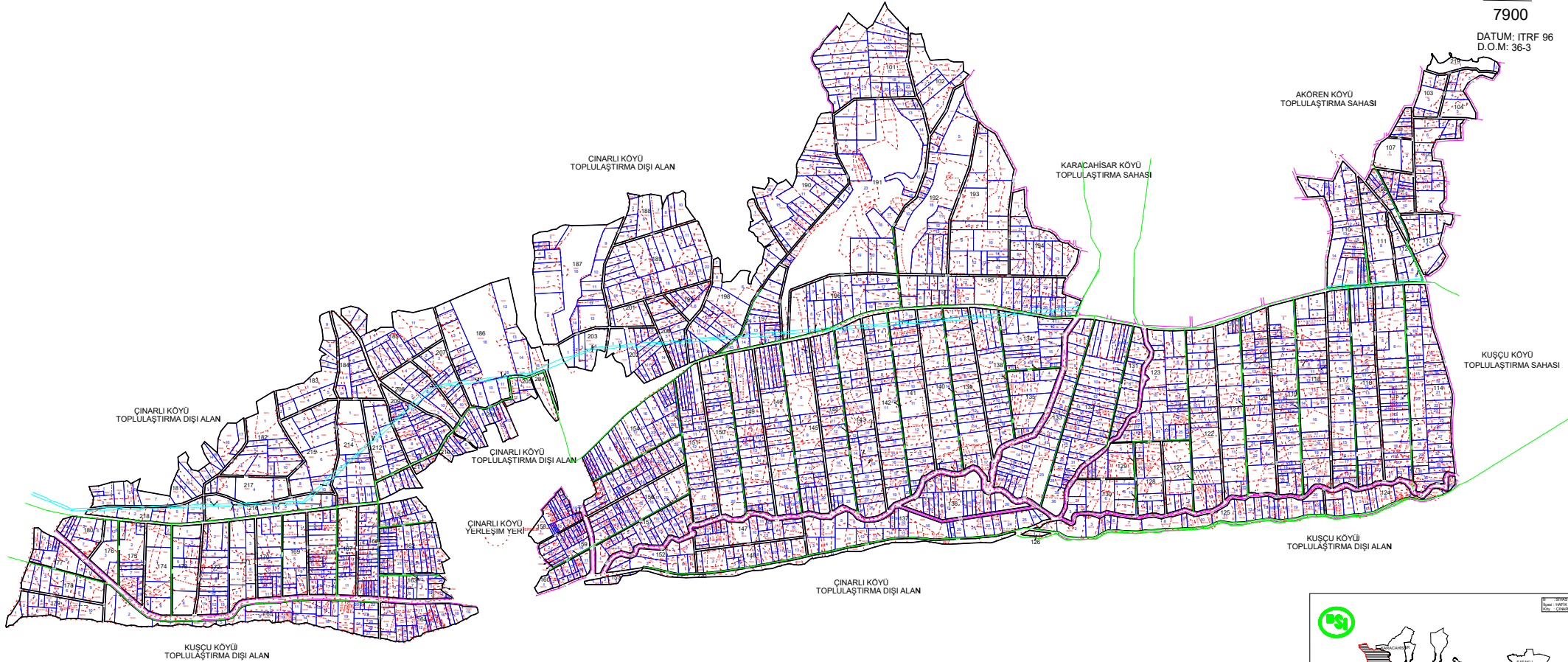
SIVAS 6. KISIM ARAZI TOPLULAŖTIRMA
VE TARLA İÇİ GELİŖTİRME PROJESİ
ÇINARLI KÖYÜ
1. ASKI PARSELASYON HARİTASI



1

7900

DATUM: ITRF 96
D.O.M: 36-3



SIVAS 6. KISIM ARAZI TOPLULAŖTIRMA
VE TARLA İÇİ GELİŖTİRME HİZMETLERİ İŖİ
ÇINARLI KÖYÜ (HAFK)
1. ASKI PARSELASYON HARİTASI

PROJE ADI SIVAS 6. KISIM AT. VE TİGH. PROJESİ
ÇINARLI KÖYÜ 1. ASKI PARSELASYON HARİTASI
PROJE ALANI 1868.74 ha

HAZIRLAYAN	Ana Yüklenici			
	Adı Soyadı	Tarih	Ölçek	1:8000
ÇİZİM	Ömer ÇOCUK Sivas Mh.
KONTROL	Ömer ÇOCUK Sivas Mh.
İNCELEME	DEVLET SU İŖLERİ 19. BÖLGE MÜDÜRLÜĞÜ / SIVAS			
İNCELEME	Ali Soyadı	İmza	Tarih	TASDİK ÇİZİMİ
KONTROL	Zihnel MİRMELEN Sivas Mh.	Süleyman ÖZDEMİR Sivas Mh.
İNCELEME	Harika MİRMELEN Sivas Mh.	Süleyman ÖZDEMİR Sivas Mh.
İNCELEME	Süleyman ÖZDEMİR Sivas Mh.	Zihnel MİRMELEN Sivas Mh.
İSİM NO:	...			
REVİZYON NO:	...			

- 101...220 BLOK NO
- BLOK
- KADASTRO
- YENİ MÜLKİYET SINIRI
- İRTİFAK
- SULAMA BORUSU